









# Legende

## Hauptnetz

-  Fahrradstraße
-  Gemeinsamer Geh- und Radweg
-  Einseitiger Schutzstreifen
-  Beidseitige Schutzstreifen
-  Beidseitige Radfahrstreifen

## Sekundärnetz

-  Gehweg - Radfahrer frei
-  Tempo 30 / 20
-  Verkehrsberuhigter Bereich

