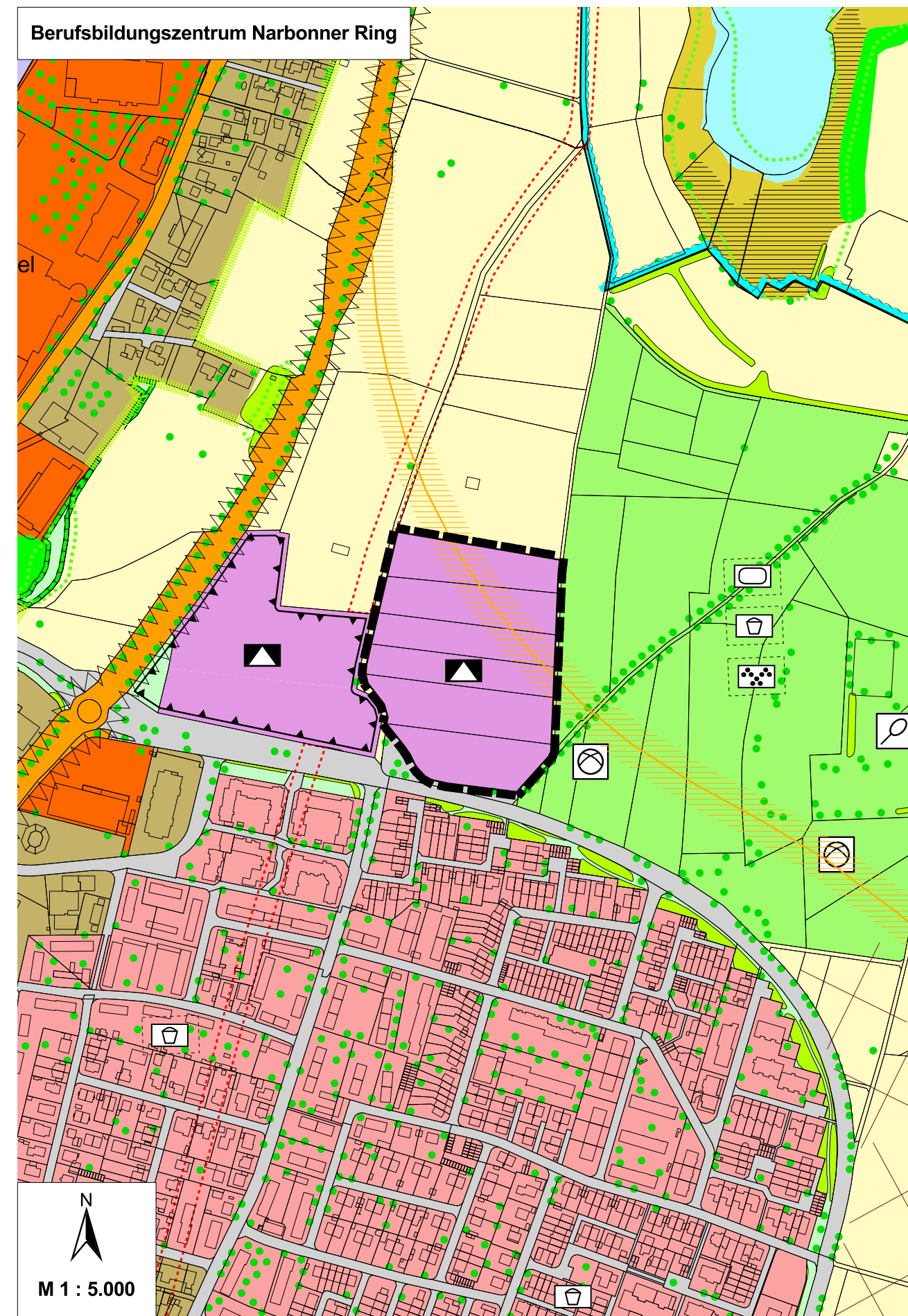


Rechtswirksamer Flächennutzungsplan der Stadt Weilheim i. OB vom 29.02.2012, einschließlich 1.-20. Änderung, Stand: 04.01.2019  
- Gebiet "Berufsbildungszentrum Narbonner Ring" -








Plan zur 30. Änderung des Flächennutzungsplanes der Stadt Weilheim i. OB  
Planfassung: 01.08.2023  
Planfertiger: Büro U-Plan, Königsdorf 

### 30. ÄNDERUNG DES FLÄCHENNUTZUNGSPLANES DER STADT WEILHEIM I. OB

für das Gebiet "Berufsbildungszentrum Narbonner Ring"

#### Planzeichenerklärung:

-  Geltungsbereich der Änderung
-  Flächen für Gemeinbedarf
-  Berufsbildungszentrum
-  Flächen für die Landwirtschaft
-  Trassenvarianten Ortsumfahrung Weilheim

### 30. ÄNDERUNG DES FLÄCHENNUTZUNGSPLANES DER STADT WEILHEIM I. OB

für das Gebiet "Berufsbildungszentrum Narbonner Ring"

#### Verfahrensvermerke:

Der Entwurf der Änderung des Flächennutzungsplanes wurde den betroffenen Trägern öff. Belange und Bürgern samt Begründung zur Stellungnahme zugeleitet.

Weilheim i.OB, den \_\_\_\_\_

Markus Loth  
1. Bürgermeister

Die Stadt Weilheim i.OB hat mit Beschluss des Stadtrates vom \_\_\_\_\_, Nr. \_\_\_\_\_ die Änderung des Flächennutzungsplanes beschlossen.

Weilheim i.OB, den \_\_\_\_\_

Markus Loth  
1. Bürgermeister

Das Landratsamt Weilheim-Schongau hat die Änderung des Flächennutzungsplanes mit Bescheid vom \_\_\_\_\_, Az.: \_\_\_\_\_ genehmigt.

Weilheim i.OB, den \_\_\_\_\_

Markus Loth  
1. Bürgermeister

Die Genehmigung der Flächennutzungsplanänderung wird im Amtsblatt Nr. \_\_\_\_\_ vom \_\_\_\_\_ bekannt gemacht. Der geänderte Plan und die Begründung kann gem. § 6 Abs. 5 BauGB im Stadtbauamt, Rathaus, II. Stock, Zimmer 202, eingesehen werden.

Weilheim i.OB, den \_\_\_\_\_

Markus Loth  
1. Bürgermeister